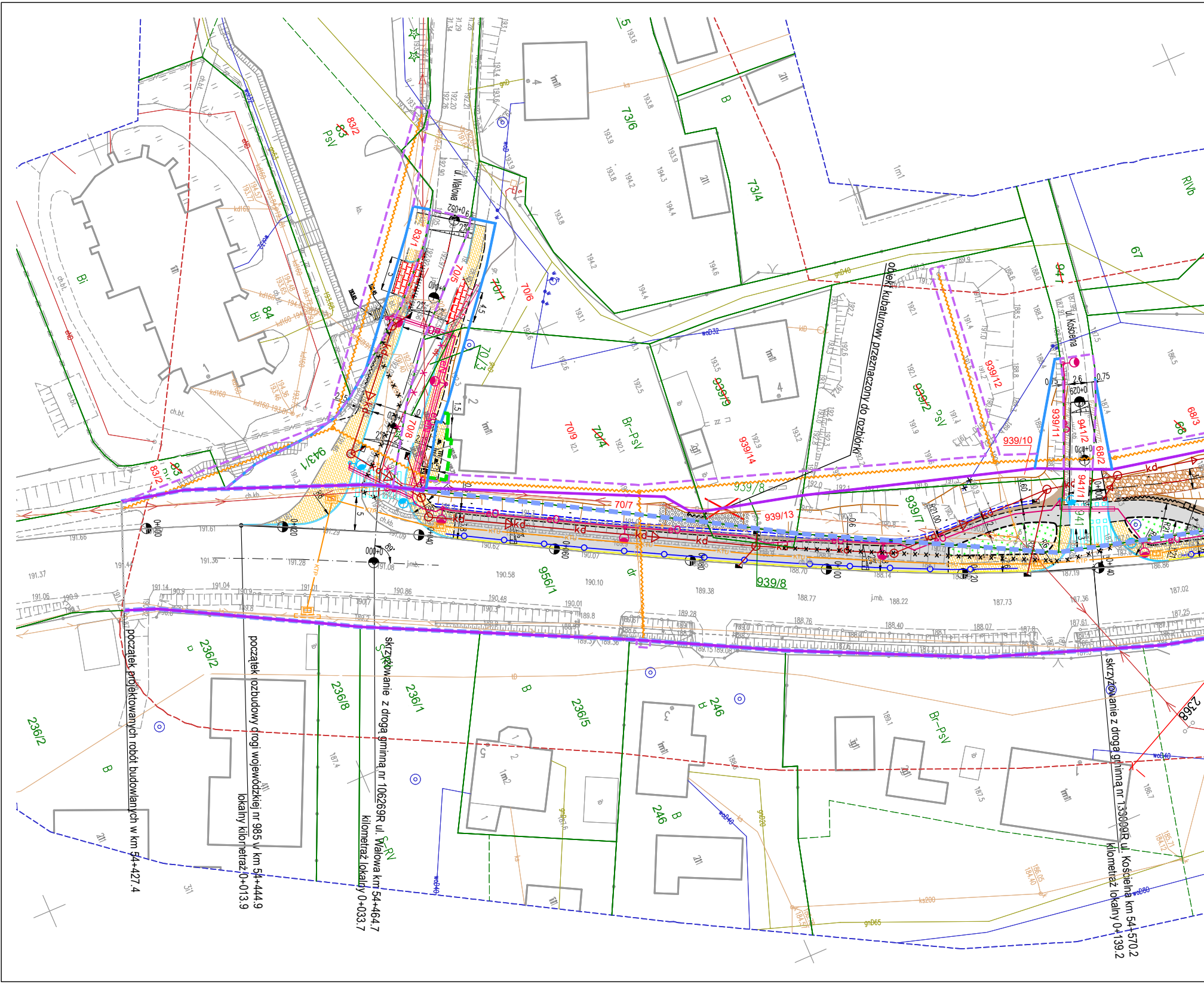
początek projektowanych robót budowlanych w km 54+427.4
początek rozbudowy drogi wojewódzkiej nr 985 w km 54+444.9 lokalny kilometraż 0+013.9
skrzyżowanie z drogą gminną nr 106269R ul. Wałowa km 54+464.7 kilometraż lokalny 0+033.7
skrzyżowanie z drogą gminną nr 133009R ul. Kościelna km 54+570.2 kilometraż lokalny 0+139.2
obiekt kubaturowy przeznaczony do rozbiórki
ul. Wałowa
ul. Kościelna
83/2
83
PsV
83/1
70/5
70/1
70/6
70/3
70/8
70/9
70/4
70/7
73/6
73/4
84
Bi
943/1
939/9
939/12
939/2
939/14
939/10
939/11
939/13
939/8
939/7
941/2
941/1
94
68/2
68/3
68
67
RIVb
Br-PsV
956/1
236/2
236/8
236/1
236/5
246
2368
B
S-RV
0+000
0+020
0+040
0+060
0+080
0+100
0+120
0+140
kd
kd
eO
kTp
wo
gn
ks
ch.bt.
ch.kb.
j.mb.
1mł
2mł
4mł
1mt

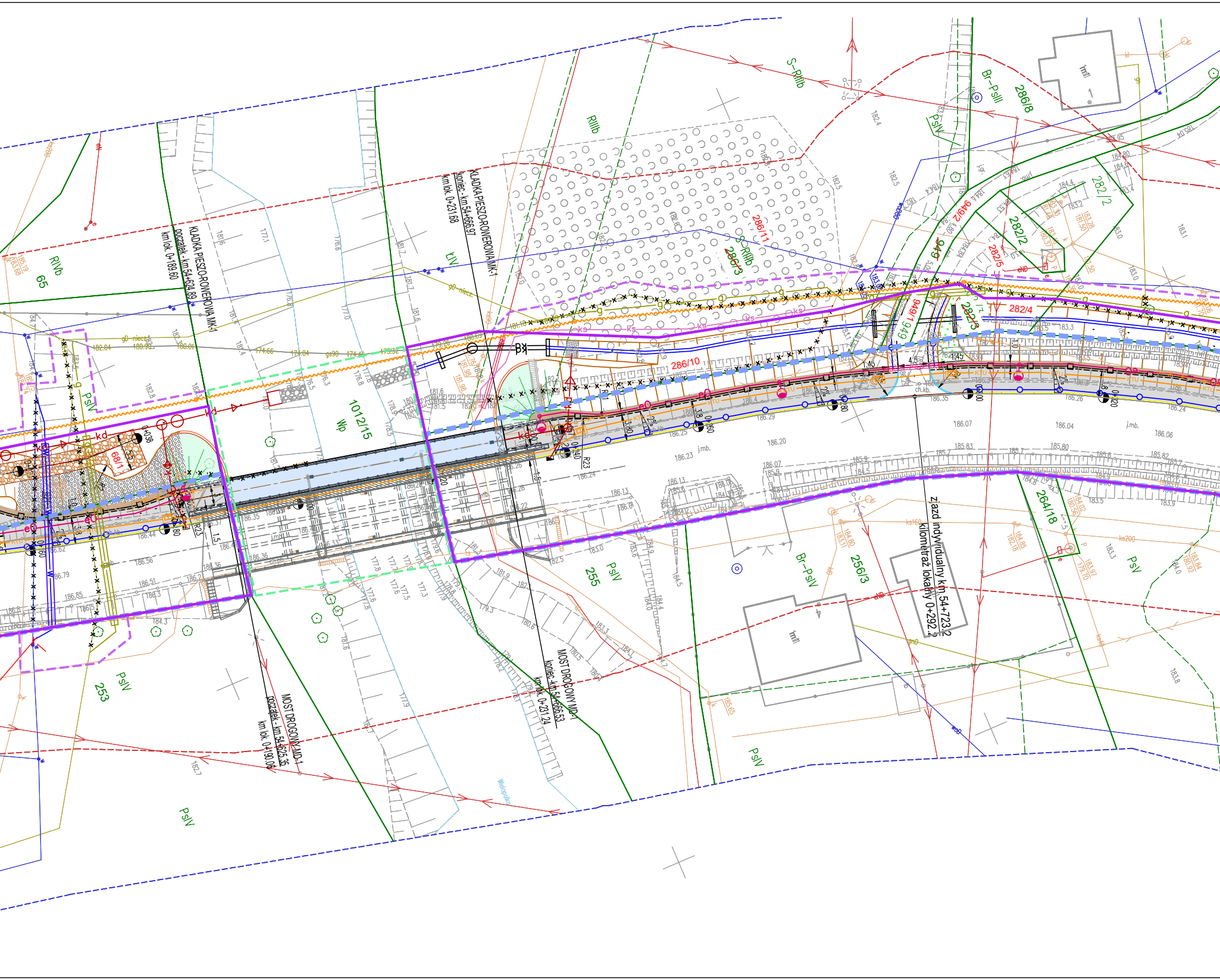
KŁADKA PIESZO-ROWEROWA MK-1
początek - km 54+624.89
km lok. 0+189.60
KŁADKA PIESZO-ROWEROWA MK-1
koniec - km 54+666.97
km lok. 0+231.68
MOST DROGOWY MD-1
początek - km 54+625.35
km lok. 0+190.06
MOST DROGOWY MD-1
koniec - km 54+666.53
km lok. 0+231.24
zjazd indywidualny km 54+723.2
kilometraż lokalny 0+292.2
RIVb
65
RIIIb
S-RIIIb
ŁIV
Wp
1012/15
286/11
286/3
286/10
286/8
Br-PsIII
PsIV
282/2
282/4
282/5
282/3
949/2
949
949/1
68/1
255
256/3
Br-PsIV
264/18
253
Wielopolka
gs90
g0-niecz.
ks90
ks160
ks200
kd
eND
gnD

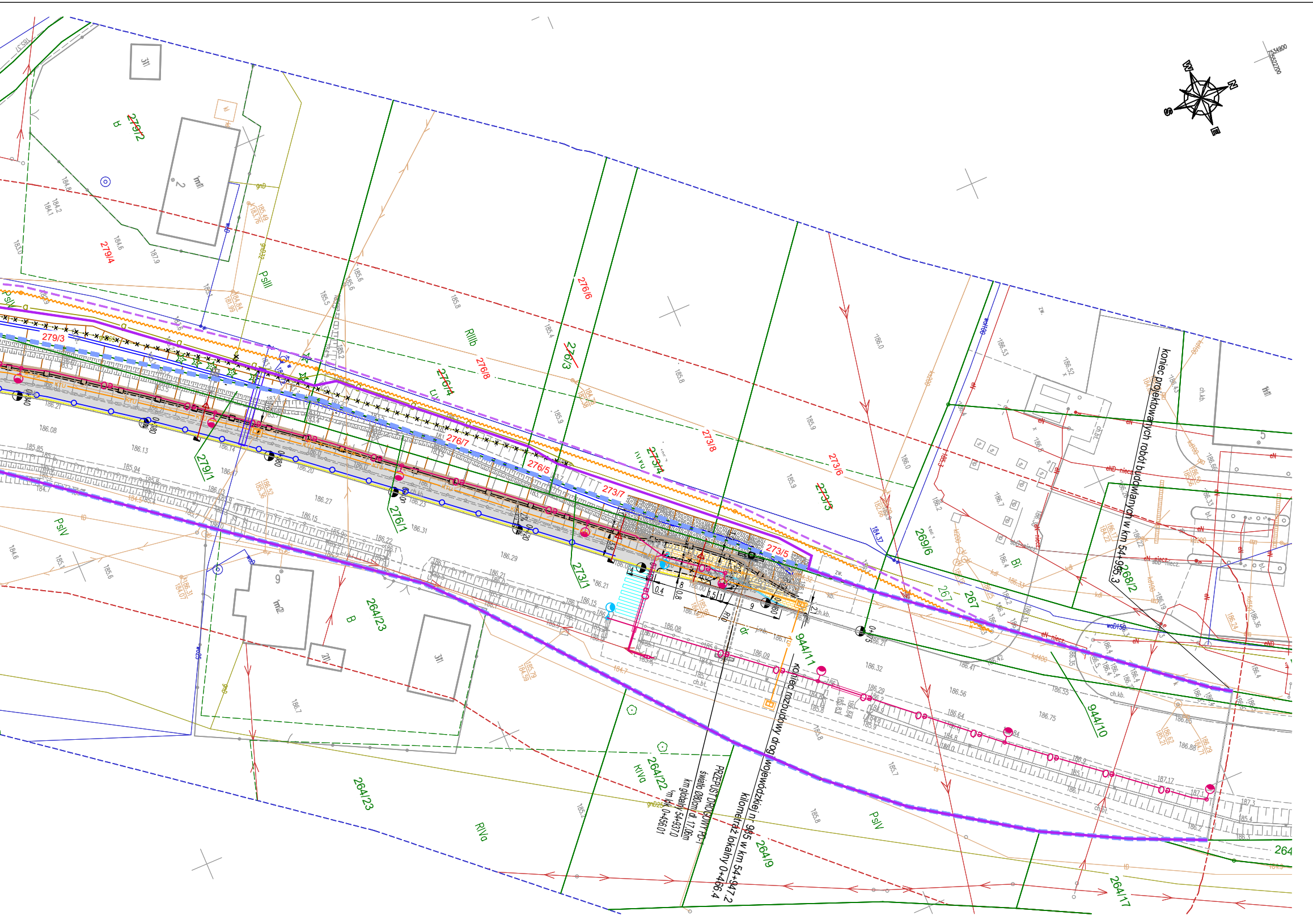

koniec projektowanych robót budowlanych w km 54+995.3
koniec rozbudowy drogi wojewódzkiej nr 985 w km 54+947.2
kilometraż lokalny 0+466.4
PRZEPUST DROGOWY PD-1
światło Ø80cm dł. 17.06m
km globalny 54+937.0
km lok. 0+456.01
W
N
S
E
279/2
279/4
279/3
279/1
276/6
276/3
276/8
276/4
276/7
276/5
276/1
273/8
273/6
273/3
273/4
273/7
273/5
273/1
269/6
268/2
267
264/23
264/22
264/9
264/17
944/11
944/10
RIIIb
PsIII
PsIV
KIVa
RIVa
B
Bi
dr
Lz
mt 2
mz 6

LEGENDA

	linia rozgraniczająca projektowany pas drogowy DW
	linia rozgraniczająca projektowany pas drogowy DG
	linia rozgraniczająca istniejący pas drogowy DW
	linia określająca nieruchomości lub ich części, z których korzystanie będzie ograniczone – w trybie 11f
	linia określająca nieruchomości zajmowane na czas realizacji inwestycji w trybie art. 20a
	linia określająca nieruchokości zajmowane w oparciu o oświadczenie o prawie do dysponowania nieruchomością na cele budowlane
	zakres robót budowlanych
	zakres aktualizacji mapy
70/4	

Branża drogowa

	projektowana nawierzchnia ciągu pieszo-rowerowego (beton asfaltowy)
	projektowana nawierzchnia ciągu pieszego-rowerowego (nawierzchnia z żywicy)
	projektowana nawierzchnia chodnika (kostka betonowa koloru szarego)
	projektowana pobocze gruntowe
	projektowane pobocze z kruszywa
	projektowany zieleniec
	projektowany zjazd z kostki betonowej koloru czerwonego
	projektowany dojazd dla służb utrzymaniowych,teren utwardzony
	projektowany krawężnik betonowy 20/30 cm w odsłonięciu: – 1 cm na przejściu dla pieszych i przejeździe dla rowerzystów – 4 cm na zjeździe; – 12 cm w ciągu drogi
	projektowany krawężnik betonowy 15/30 cm w odsłonięciu: – 4 cm na zjeździe
	projektowany krawężnik betonowy 15/30 cm w odsłonięciu: – 1 cm na przejściu dla pieszych; – 12 cm w ciągu drogi
	projektowana balustrada U-11a
	projektowana bariera ochronna drogowa linowa
	krawędź projektowanej jezdni bitumicznej
	projektowana prefabrykowana palisada betonowa
	istniejący krawężnik przy jezdni DW nr 985
	projektowana skarpa, dno rowu i przeciwskarpa, pochylenie skarp 1:1,5
	projektowana skarpa, dno rowu i przeciwskarpa, pochylenie skarp 1:1 umocnienie powierzchniowe skarp płytami ażurowymi
	projektowane korytko betonowe (muldowe)
	projektowane odwodnienie liniowe
	projektowane zarurowanie rowu
	projektowany wpust drogowy
	krwędź jezdni asfaltowej
	projektowany ściek z dwóch rzędów kostki betonowej

Obiekty inżynierskie

	istniejący most drogowy
	projektowana kładka pieszo-rowerowa
	projektowany przepust drogowy
	projektowany stożek skarpowy umocniony betonowymi płytami ażurowymi
	projektowana balustrada h=1,2m
	projektowany kolektor odwodnienia
■	projektowany wpust mostowy
	projektowane schody skarpowe

Branża sanitarna

kd	projektowana kanalizacja deszczowa
kd	projektowany wpust deszczowy z przykanalikiem deszczowym
kd	projektowana studnia kanalizacji deszczowej
ks	projektowany kanał sanitarny tłoczny
w	projektowany wodociąg
w	projektowana rura ochronna na wodociągu
g	projektowany gazociąg
g	projektowana rura ochronna na gazociągu
x x x x x	istniejące sieci do rozbiórki
	projektowane umocnienie płytami otworowymi
	projektowane umocnienie kamieniem

Branża elektroenergetyczna

eN	projektowane kable elektroenergetyczne nN
eO	projektowane kable oświetleniowe gm. Dębica
	projektowane rury osłonowe kabli
	projektowane słupy wydzielonego oświetlenia ulicznego
	projektowane słupy wydzielonego oświetlenia przejść dla pieszych
x x x x	istniejące linie kablowe do przełożenia

Branża teletechniczna

x x x	rozbiórka istniejącej sieci teletechnicznej napowietrznej
	projektowana sieć teletechniczna napowietrzna
	projektowany słup telekomunikacyjny
KTP	projektowany kanał technologiczny KTP
KTU	projektowany kanał technologiczny KTU
	projektowana studnia teletechniczna SKR-2
	projektowane rura ochronna – zabezpieczenie istniejącej sieci szerokopasmowej Polski Wschodniej
☒	rozbiórka obiektu kubaturowego

SZKIC ORIENTACYJNY

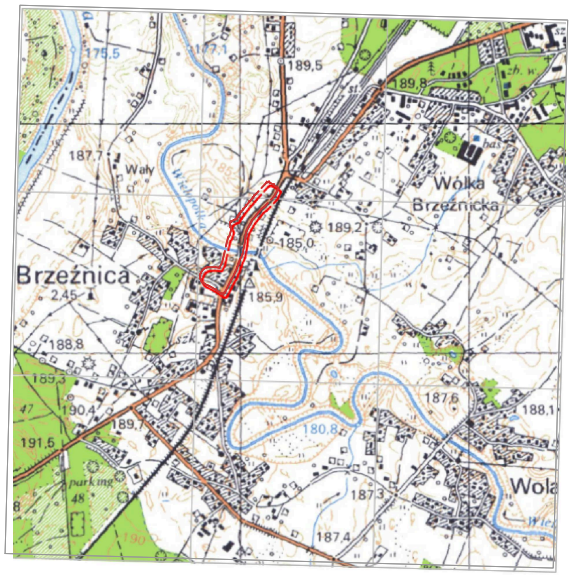
Brzeźnica
Wólka Brzeźnicka
Wola
Wały
189,5
189,8
187,7
189,2
185,0
185,9
188,8
189,3
190,4
191,5
187,6
188,1
180,8
187,3
187,4
175,5
177,1

Oświadczam, że niniejszy dokument został opracowany w wyniku prac geodezyjnych i kartograficznych, których rezultaty zawiera operat techniczny pozytywnie zweryfikowany. Jednocześnie informuję, że jestem świadomy odpowiedzialności karnej za złożenie fałszywego oświadczenia.	
Identyfikator zgłoszenia prac geodezyjnych	GK.6640.4940.2022
Organ służby geodezyjnej, który otrzymał zgłoszenie	Starosta Powiatu Dębickiego
Wykonawca prac geodezyjnych	*Usługi Geodezyjno-Budowlane* *LUMAR spółka cywilna* *Michał Lubiński & Wyród Marcin* *34-300 Żywiec, ul. Komonieckiego 1* *NIP: 5532515078 REGON: 243546995*
Nr oraz data sporządzenia dokumentu potwierdzającego wynik pozytywnej weryfikacji	*Protokół Weryfikacji* *Nr.: GK.6640.4940.2022_2* *z dnia: 03.02.2023*
Imię, nazwisko, nr uprawnień zawodowych oraz podpis kierownika prac	GEODETA UPRAWNIONY Mlubiński inż. Michał Lubiński nr upr. 23033

Potwierdzam zgodność treści mapy z oryginalem w zakresie opracowania geodezyj
państwowego zasobu geodezyjnego i kartograficznego w dniu 3 lutego 2023r GK.66

Usługi Geodezyjno – Budowlane
LUMAR

Usługi Geodezyjno–Budowlane
LUMAR spółka cywilna
Michał Lubiński & Wyród Marcin
ul. Komonieckiego 1, 34–300 Żywiec
NIP: 5532515078 REGON: 243546995

tel. 663 060 386 email: michallubinski@wp.pl
tel. 505 162 409 email: marcin.wyrod@gmail.com

MAPA DO CELÓW PROJEKTOWYCH

Oznaczenie kancelaryjne zgłoszenia pracy geodezyjnej		GK.6640.4940.2022 Ark. 1
Miejscowość		Brzeźnica
Województwo		podkarpackie
Powiat		dębicki
Gmina		Dębica
Obręb ewidencyjny	identyfikator	180304_2.0002
	nazwa	Brzeźnica
Skala mapy		1:500
Sekcje		7.126.25.12.4.3, 7.126.25.12.4.4, 7.126.25.12.4.1, 7.126.25.12.4.2, 7.126.25.12.2.4
Nazwa układu współrzędnych	układ odniesienia	PL–ETRF2000
	prostokątnych płaskich	PL–2000/21
	wysokości	PL–EVRF2007–NH
Granica obszaru zgłoszenia pracy geodezyjnej Zakres mapy do celów projektowych		----------
Służebności gruntowe mające wpływ na zagospodarowanie gruntów zlokalizowanych w granicachprojektowanej inwestycji		Nie badano
Kontur użytku gruntowego, który nie jest ujawniony w bazie danych ewidencji gruntów i budynków		Nie występuje

Data pomiaru: 02.12.2022r.
Data opracowania mapy: 17.01.2023r.

GEODETA UPRAWNIONY
Mlubiński
inż. Michał Lubiński
nr upr. 23033

Kierownik prac geodezyjnych

1. Mapa powstała na podstawie aktualizacji mapy wektorowo-obiektowej otrzymanej z PODGiK o pomiar bezpośredni.
2. Nie wyklucza się istnienia w terenie innych, nie wskazanych na niniejszej mapie, urządzeń podziemnych, które nie były zgłoszone do inwentaryzacji lub o których brak jest informacji w instytucjach branżowych.
3. Granice działek, zakresy i oznaczenia użytków gruntowych przyjęto z materiałów otrzymanych z PODGiK.
4. Nie aktualizowano użytków gruntowych ze względu na przeznaczenie mapy która służy projektowaniu rozbudowy drogi wojewódzkiej nr 985
5. Brak projektowanego uzbrojenia uzgodnionego przez Zespół Uzgadniania Dokumentacji Projektowej na opracowywanym terenie.
6. Niniejsza mapa nie może służyć do projektowania budynków sytuowanych w odległości mniejszej lub równej 4.00m oraz innych obiektów budowlanych w odległości mniejszej lub równej 3.00m od granicy nieruchomości.

nego przyjętego do
640.4940.2022_2

ProtechniCon
30-443 Kraków, ul. Józefa Marcika 25D/1
tel. +48 600 830 082
biuro@protechnicon.pl • www.protechnicon.pl
NIP: 675-173-67-56 • REGON: 387243429 • KRS: 0000863630

INWESTOR
Zarząd Województwa Podkarpackiego
al. Łukasza Cieplińskiego 4, 35-010 Rzeszów
reprezentowany przez: **Podkarpacki Zarząd Dróg Wojewódzkich w Rzeszowie**
ul. T.Boya Żeleńskiego 19A, 35-105 Rzeszów

STADIUM
PROJEKT BUDOWLANY

ZAMIERZENIE BUDOWLANE
Rozbudowa drogi wojewódzkiej nr 985 Nagnajów - Baranów Sandomierski - Mielec- Dębica polegająca na budowie ścieżki pieszo-rowerowej w miejscowości Brzeźnica

CZĘŚĆ
PZT

ADRES INWESTYCJI
woj. podkarpackie, pow. dębicki, gm. Dębica, m. Brzeźnica, droga wojewódzka nr 985

DATA 04.2025
DATA AKTUALIZACJI 10.2025

TOM
I PZT

FUNKCJA	ZESPÓŁ PROJEKTOWY	SPECJALNOŚĆ	PODPIS
Projektant	mgr inż. Jarosław Dziech SLK/2382/POOD/08	DROGOWA	
Sprawdzający	mgr inż. Jacek Gawron SLK/3353/PWOD/10	DROGOWA	
Projektant	mgr inż. Marcin Tylek MAP/0152/POOS/07	SANITARNA	
Sprawdzający	mgr inż. Krzysztof Tracz MAP/0271/POOS/04	SANITARNA	
Projektant	mgr inż Jerzy Kusiba PKD/0185/ZOOT/05	TELEKOMUNIKACYJNA	
Sprawdzający	mgr inż. Zbigniew Rybicki LUB/BT/0378/06	TELEKOMUNIKACYJNA	
Projektant	inż. Mirosław Opocki MAP/0058/POOE/03	ELEKTRYCZNA	
Sprawdzający	mgr inż. Jacek Karolak GP.IV-63/79/76	ELEKTRYCZNA	
Projektant	mgr inż. Maciej Żuchowicz MAP/0084/POOM/04	MOSTOWA	
Sprawdzający	mgr inż. Tomasz Grysiak MAP/0085/POOM/06	MOSTOWA	

OBIEKT
Droga wojewódzka nr 985

SKALA
1:500

TYTUŁ RYSUNKU
Projekt Zagospodarowania terenu

REW. 1.0

NR RYS.
2